KM: 1+315,00	
W [m2]	N [m2]
0,87	0,36
Lh [m]	5,49
Pz [m]	0,66

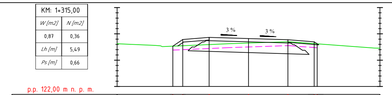

p.p. 122,00 m. n. p. m.

Odsunięcia od osi	5,00	123,51	123,53	-2,88	123,55	123,79	-2,50	123,59	123,87	-1,50	123,62
Rzędne drogi											
Rzędne terenu	123,62	123,51	123,53	2,61	123,55	123,79	2,50	123,59	123,87	1,50	123,62

Odsunięcia od osi	5,00	123,65	123,82	0,00	123,70	123,18	-1,50	123,63	123,70	2,50	123,62
Rzędne drogi											
Rzędne terenu	123,62	123,65	123,82	0,00	123,70	123,18	1,50	123,63	123,70	2,50	123,62

KM: 1+425,00	
W [m2]	N [m2]
1,01	0,20
Lh [m]	5,67
Pz [m]	0,81

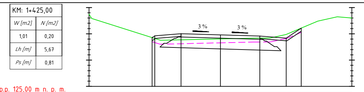

p.p. 125,00 m. n. p. m.

Odsunięcia od osi	5,00	126,81	126,86	-2,60	126,82	126,72	-2,50	126,71	127,00	-1,50	127,35
Rzędne drogi											
Rzędne terenu	127,35	126,81	126,86	2,60	126,82	126,72	2,50	126,71	127,00	1,50	127,60

Odsunięcia od osi	5,00	126,81	126,96	0,00	126,84	126,91	-1,50	126,91	126,83	-2,50	127,21
Rzędne drogi											
Rzędne terenu	127,60	126,81	126,96	1,50	126,84	126,91	2,50	126,91	126,83	3,07	127,21

KM: 1+525,00	
W [m2]	N [m2]
0,15	0,60
Lh [m]	6,01
Pz [m]	1,21

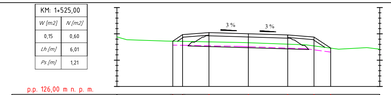

p.p. 126,00 m. n. p. m.

Odsunięcia od osi	5,00	127,72	127,72	-2,87	127,72	127,97	-2,50	127,70	128,05	-1,50	127,98
Rzędne drogi											
Rzędne terenu	127,98	127,72	127,72	2,87	127,72	127,97	2,50	127,70	128,05	1,50	127,98

Odsunięcia od osi	5,00	127,66	128,01	0,00	127,61	127,96	-1,50	127,54	127,88	-2,50	127,46
Rzędne drogi											
Rzędne terenu	127,42	127,66	128,01	0,00	127,61	127,96	1,50	127,54	127,88	2,50	127,46

KM: 1+625,00	
W [m2]	N [m2]
0,77	0,25
Lh [m]	5,10
Pz [m]	0,71

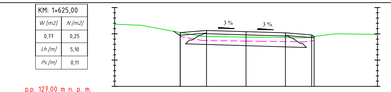

p.p. 127,00 m. n. p. m.

Odsunięcia od osi	5,00	129,05	129,05	-2,50	129,05	129,05	-2,50	128,89	129,13	-1,50	129,36
Rzędne drogi											
Rzędne terenu	129,36	129,05	129,05	2,50	129,05	129,05	2,50	128,89	129,13	1,50	129,36

Odsunięcia od osi	5,00	128,81	129,08	0,00	128,85	129,04	-1,50	128,88	128,96	2,50	128,70
Rzędne drogi											
Rzędne terenu	128,93	128,81	129,08	1,50	128,85	129,04	2,50	128,88	128,96	2,59	128,70

KM: 1+725,00	
W [m2]	N [m2]
0,35	0,18
Lh [m]	5,31
Pz [m]	0,86

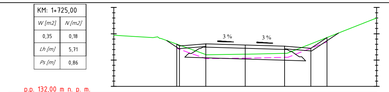

p.p. 132,00 m. n. p. m.

Odsunięcia od osi	5,00	133,61	133,61	-2,60	133,57	133,54	-2,50	133,21	133,62	-1,50	133,94
Rzędne drogi											
Rzędne terenu	133,94	133,61	133,61	2,60	133,57	133,54	2,50	133,21	133,62	1,50	133,94

Odsunięcia od osi	5,00	133,21	133,57	0,00	133,25	133,53	-1,50	133,61	133,45	-2,50	134,60
Rzędne drogi											
Rzędne terenu	134,60	133,21	133,57	3,11	133,25	133,53	1,50	133,61	133,45	2,50	134,60

KM: 1+787,05	
W [m2]	N [m2]
1,63	0,00
Lh [m]	5,50
Pz [m]	0,61

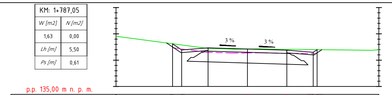

p.p. 135,00 m. n. p. m.

Odsunięcia od osi	5,00	136,62	136,62	-2,85	136,58	136,39	-2,50	136,45	136,47	-1,50	136,51
Rzędne drogi											
Rzędne terenu	136,51	136,62	136,62	2,85	136,58	136,39	2,50	136,45	136,47	1,50	136,51

Odsunięcia od osi	5,00	136,21	136,42	0,00	136,41	136,38	-1,50	136,40	136,30	2,50	136,40
Rzędne drogi											
Rzędne terenu	136,40	136,21	136,42	0,00	136,41	136,38	1,50	136,40	136,30	2,50	136,40

KM: 1+300,00	
W [m2]	N [m2]
1,14	0,21
Lh [m]	5,39
Pz [m]	0,49

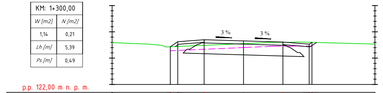

p.p. 122,00 m. n. p. m.

Odsunięcia od osi	5,00	123,43	123,43	-2,79	123,44	123,67	-2,50	123,49	123,70	-1,50	123,59
Rzędne drogi											
Rzędne terenu	123,59	123,43	123,43	2,79	123,44	123,67	2,50	123,49	123,70	1,50	123,59

Odsunięcia od osi	5,00	123,55	123,66	0,00	123,60	123,61	-1,50	123,60	123,53	2,50	123,60
Rzędne drogi											
Rzędne terenu	123,60	123,55	123,66	1,50	123,60	123,61	2,50	123,60	123,53	2,50	123,60

KM: 1+400,00	
W [m2]	N [m2]
1,21	0,16
Lh [m]	5,93
Pz [m]	1,12

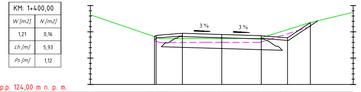

p.p. 124,00 m. n. p. m.

Odsunięcia od osi	5,00	125,82	125,82	-2,56	125,80	125,86	-2,50	125,75	125,94	-1,50	126,65
Rzędne drogi											
Rzędne terenu	126,65	125,82	125,82	2,56	125,80	125,86	2,50	125,75	125,94	1,50	126,65

Odsunięcia od osi	5,00	125,75	125,90	0,00	125,77	125,85	-1,50	126,08	125,73	-2,50	126,35
Rzędne drogi											
Rzędne terenu	126,74	125,75	125,90	1,50	125,77	125,85	2,50	126,08	125,73	3,37	126,35

KM: 1+500,00	
W [m2]	N [m2]
1,11	0,24
Lh [m]	5,11
Pz [m]	0,18

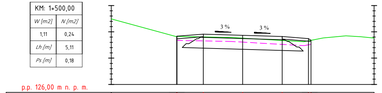

p.p. 126,00 m. n. p. m.

Odsunięcia od osi	5,00	127,83	127,83	-2,51	127,82	127,83	-2,50	127,81	127,91	-1,50	128,10
Rzędne drogi											
Rzędne terenu	128,10	127,83	127,83	2,51	127,82	127,83	2,50	127,81	127,91	1,50	128,10

Odsunięcia od osi	5,00	127,76	127,87	0,00	127,67	127,82	-1,50	127,66	127,74	2,50	127,68
Rzędne drogi											
Rzędne terenu	127,76	127,76	127,87	0,00	127,67	127,82	1,50	127,66	127,74	2,50	127,68

KM: 1+600,00	
W [m2]	N [m2]
0,83	0,27
Lh [m]	5,19
Pz [m]	0,23

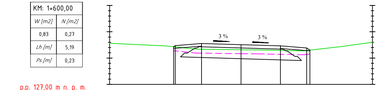

p.p. 127,00 m. n. p. m.

Odsunięcia od osi	5,00	128,43	128,43	-2,57	128,42	128,47	-2,50	128,34	128,55	-1,50	128,56
Rzędne drogi											
Rzędne terenu	128,56	128,43	128,43	2,57	128,42	128,47	2,50	128,34	128,55	1,50	128,56

Odsunięcia od osi	5,00	128,32	128,51	0,00	128,29	128,46	-1,50	128,29	128,38	2,50	128,30
Rzędne drogi											
Rzędne terenu	128,60	128,32	128,51	1,50	128,29	128,46	2,50	128,29	128,38	2,62	128,30

KM: 1+700,00	
W [m2]	N [m2]
0,65	0,24
Lh [m]	6,51
Pz [m]	1,82

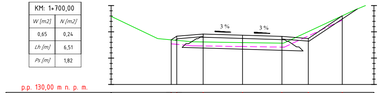

p.p. 130,00 m. n. p. m.

Odsunięcia od osi	5,00	131,70	131,70	-2,71	131,68	131,84	-2,50	131,61	131,92	-1,50	132,59
Rzędne drogi											
Rzędne terenu	132,59	131,70	131,70	2,71	131,68	131,84	2,50	131,61	131,92	1,50	132,59

Odsunięcia od osi	5,00	131,59	131,87	0,00	131,57	131,83	1,50	132,01	131,75	-2,50	132,61
Rzędne drogi											
Rzędne terenu	133,19	131,59	131,87	0,00	131,57	131,83	1,50	132,01	131,75	2,50	132,61

KM: 1+774,00	
W [m2]	N [m2]
1,81	0,03
Lh [m]	6,26
Pz [m]	1,51

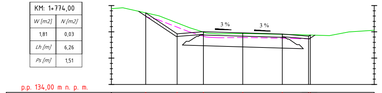

p.p. 134,00 m. n. p. m.

Odsunięcia od osi	5,00	136,72	136,72	-3,69	136,34	135,92	-2,50	135,99	136,00	-1,50	136,88
Rzędne drogi											
Rzędne terenu	136,88	136,72	136,72	3,69	136,34	135,92	2,50	135,99	136,00	1,50	136,88

Odsunięcia od osi	5,00	135,94	135,96	0,00	135,91	135,91	-1,50	135,88	135,83	2,50	136,06
Rzędne drogi											
Rzędne terenu	136,06	135,94	135,96	0,00	135,91	135,91	1,50	135,88	135,83	2,57	136,06

KM: 1+275,00	
W [m2]	N [m2]
0,99	0,24
Lh [m]	5,12
Pz [m]	0,16

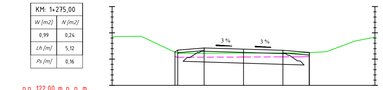

p.p. 122,00 m. n. p. m.

Odsunięcia od osi	5,00	123,21	123,21	-2,61	123,22	123,34	-2,50	123,23	123,42	-1,50	123,85
Rzędne drogi											
Rzędne terenu	123,85	123,21	123,21	2,61	123,22	123,34	2,50	123,23	123,42	1,50	123,85

Odsunięcia od osi	5,00	123,23	123,38	0,00	123,23	123,33	-1,50	123,25	123,25	2,50	123,25
Rzędne drogi											
Rzędne terenu	123,84	123,23	123,38	1,50	123,23	123,33	2,50	123,25	123,25	2,51	123,25

KM: 1+375,00	
W [m2]	N [m2]
0,93	0,22
Lh [m]	5,47
Pz [m]	0,57

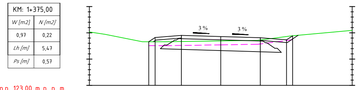

p.p. 123,00 m. n. p. m.

Odsunięcia od osi	5,00	124,66	124,66	-2,74	124,62	124,82	-2,50	124,61	124,90	-1,50	125,03
Rzędne drogi											
Rzędne terenu	125,03	124,66	124,66	2,74	124,62	124,82	2,50	124,61	124,90	1,50	125,03

Odsunięcia od osi	5,00	124,69	124,86	0,00	124,73	124,81	-1,50	124,86	124,73	2,50	124,89
Rzędne drogi											
Rzędne terenu	125,09	124,69	124,86	1,50	124,73	124,81	2,50	124,86	124,73	2,73	124,89

KM: 1+480,00	
W [m2]	N [m2]
1,03	0,23
Lh [m]	5,19
Pz [m]	0,21

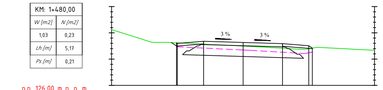

p.p. 126,00 m. n. p. m.

Odsunięcia od osi	5,00	127,62	127,62	-2,53	127,62	127,60	-2,50	127,51	127,68	-1,50	128,12
Rzędne drogi											
Rzędne terenu	128,12	127,62	127,62	2,53	127,62	127,60	2,50	127,51	127,68	1,50	128,12

Odsunięcia od osi	5,00	127,50	127,63	0,00	127,41	127,59	1,50	127,39	127,51	2,50	127,42
Rzędne drogi											
Rzędne terenu	127,34	127,50	127,63	0,00	127,41	127,59	1,50	127,39	127,51	2,50	127,42

KM: 1+535,00	
W [m2]	N [m2]
0,11	0,52
Lh [m]	7,07
Pz [m]	0,89

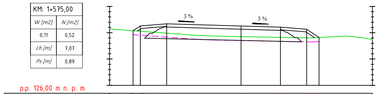

p.p. 126,00 m. n. p. m.

Odsunięcia od osi	5,00	128,08	128,08	-4,10	128,06	128,26	-3,83	127,98	128,34	-2,83	128,14
Rzędne drogi											
Rzędne terenu	128,14	128,08	128,08	4,10	128,06	128,26	3,83	127,98	128,34	2,83	128,14

Odsunięcia od osi	5,00	127,85	128,26	0,00	127,82	128,21	-1,50	127,80	128,19	2,50	127,82
Rzędne drogi											
Rzędne terenu	127,73	127,85	128,26	1,50	127,82	128,21	2,50	127,80	128,19	2,97	127,82

KM: 1+635,00	
W [m2]	N [m2]
0,99	0,27
Lh [m]	5,45
Pz [m]	0,54

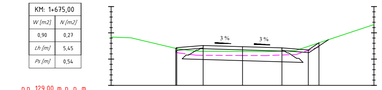

p.p. 129,00 m. n. p. m.

Odsunięcia od osi	5,00	130,41	130,41	-2,54	130,40	130,44	-2,50	130,30	130,52	-1,50	130,84
Rzędne drogi											
Rzędne terenu	130,84	130,41	130,41	2,54	130,40	130,44	2,50	130,30	130,52	1,50	130,84

Odsunięcia od osi	5,00	130,29	130,47	0,00	130,31	130,43	1,50	130,43	130,35	2,50	130,62
Rzędne drogi											
Rzędne terenu	131,31	130,29	130,47	0,00	130,31	130,43	1,50	130,43	130,35	2,91	130,62

KM: 1+750,00	
W [m2]	N [m2]
0,45	0,10
Lh [m]	4,68
Pz [m]	0,11

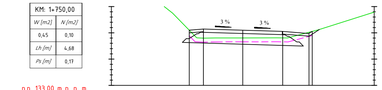

p.p. 133,00 m. n. p. m.

Odsunięcia od osi	5,00	136,31	136,31	-4,37	135,98	135,06	-2,50	134,80	135,14	-1,50	136,24
Rzędne drogi											
Rzędne terenu	136,24	136,31	136,31	4,37	135,98	135,06	2,50	134,80	135,14	1,50	136,24

Odsunięcia od osi	5,00	134,81	135,10	0,00	134,81	135,05	-1,52	135,02	134,97	2,52	135,05
Rzędne drogi											
Rzędne terenu	135,29	134,81	135,10	1,52	134,81	135,05	1,52	135,02	134,97	2,64	135,05

KM: 1+250,00	
W [m2]	N [m2]
0,91	0,26
Lh [m]	5,21
Pz [m]	0,27

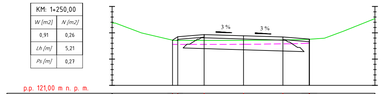

p.p. 121,00 m. n. p. m.

Odsunięcia od osi	5,00	122,71	122,71	-2,70	122,71	122,85	-2,50	122,71	122,93	-1,50	123,37
Rzędne drogi											
Rzędne terenu	123,54	122,71	122,71	2,70	122,71	122,85	2,50	122,71	122,93	1,50	123,54

Odsunięcia od osi	5,00	122,71	122,89	0,00	122,71	122,81	-1,50	122,75	122,76	2,50	122,75
Rzędne drogi											
Rzędne terenu	123,51	122,71	122,89	1,50	122,71	122,81	2,50	122,75	122,76	2,51	122,75

KM: 1+350,00	
W [m2]	N [m2]
1,21	0,23
Lh [m]	6,15
Pz [m]	1,39

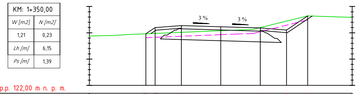

p.p. 122,00 m. n. p. m.

Odsunięcia od osi	5,00	123,96	123,96	-2,85	123,98	124,20	-2,50	124,04	124,28	-1,50	124,88
Rzędne drogi											
Rzędne terenu	124,88	123,96	123,96	2,85	123,98	124,20	2,50	124,04	124,28	1,50	124,88

Odsunięcia od osi	5,00	124,24	124,29	0,00	124,20	124,19	-1,50	124,44	124,11	2,50	124,44
Rzędne drogi											
Rzędne terenu	124,59	124,24	124,29	0,00	124,20	124,19	1,50	124,44	124,11	3,31	124,44

KM: 1+443,00	
W [m2]	N [m2]
1,13	0,16
Lh [m]	5,03
Pz [m]	0,03

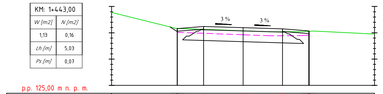

p.p. 125,00 m. n. p. m.

Odsunięcia od osi	5,00	127,17	127,17	-2,51	127,17	127,16	-2,50	127,13	127,24	-1,50	127,33
Rzędne drogi											
Rzędne terenu	127,33	127,17	127,17	2,51	127,17	127,16	2,50	127,13	127,24	1,50	127,33

Odsunięcia od osi	5,00	127,08	127,19	0,00	127,04	127,15	-1,50	127,06	127,07	2,50	127,06
Rzędne drogi											
Rzędne terenu	126,95	127,08	127,19	1,50	127,04	127,15	2,50	127,06	127,07	2,52	127,06

KM: 1+550,00	
W [m2]	N [m2]
0,00	1,49
Lh [m]	8,29
Pz [m]	1,55

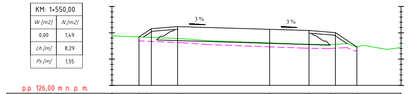

p.p. 126,00 m. n. p. m.

Odsunięcia od osi	5,00	127,81	128,19	0,00	127,61	128,19	-1,50	127,56	128,09	-2,50	127,56
Rzędne drogi											
Rzędne terenu	127,44	127,81	128,19	3,50	127,61	128,19	1,50	127,56	128,09	2,50	127,56

Odsunięcia od osi	5,00	127,82	128,44	-4,37	127,82	128,16	-4,50	127,78	128,24	-3,50	127,46
Rzędne drogi											
Rzędne terenu	127,46	127,82	128,44	4,37	127,82	128,16	4,50	127,78	128,24	3,50	127,46

KM: 1+650,00	
W [m2]	N [m2]
0,86	0,25
Lh [m]	5,17
Pz [m]	0,21

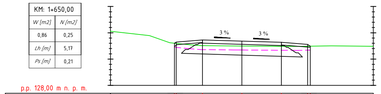

p.p. 128,00 m. n. p. m.

Odsunięcia od osi	5,00	129,60	129,60	-2,57	129,60	129,65	-2,50	129,51	129,73	-1,50	130,06
Rzędne drogi											
Rzędne terenu	130,06	129,60	129,60	2,57	129,60	129,65	2,50	129,51	129,73	1,50	130,06

Odsunięcia od osi	5,00	129,49	129,68	0,00	129,49	129,64	-1,50	129,49	129,54	2,50	129,49
Rzędne drogi											
Rzędne terenu	129,49	129,49	129,68	1,50	129,49	129,64	2,50	129,49	129,54	2,60	129,49

CIVIL PLAN Biuro Projektowe Magdalena Karluk ul. Wojska Polskiego 59c/14, 72-200 Nowogard	
Temat:	Przebudowa drogi - utwardzenie nawierzchni płytami na działce nr 483 obręb Bałyń, gmina Rabino
Tytuł rysunku:	Przekroje poprzeczne
	rys. nr 4.2
Projektował:	mgr inż. Kamil Karluk upr. nr ZAP/0022/PWBD/17
	skala 1:100
	Marzec 2022 r.